


Planzeichen Bestand

-  Potenzieller Quartiersbaum
-  Graben
-  Mesophile Hecke (B112-WH00BK, 10 Wertpunkte)
-  Baumgruppen mit überwiegend gebietsfremden Arten, mittlere Ausprägung (B322, 8 Wertpunkte)
-  Intensivgrünland (G11, 3 Wertpunkte)
-  Mäßig extensiv genutztes, artenarmes Grünland (G211, 6 Wertpunkte)
-  Artenreiches Extensivgrünland (G214-GU651E, 12 Wertpunkt), *gesetzlich geschützt gemäß Art. 23 BayNatSchG*
-  Mäßig artenreiche seggen-/binsenreiche Nasswiese (G221-GN00BK, 9+1 Wertpunkte), *gesetzlich geschützt gemäß § 30 BNatSchG*
-  Artenreiche seggen-/binsenreiche Nasswiese (G222-GN00BK, 13 Wertpunkte), *gesetzlich geschützt gemäß § 30 BNatSchG*
-  Mäßig artenreiche Säume feuchter bis nasser Standorte (K123, 7 Wertpunkte)
-  Kalkarme Flach- und Quellmoore, geschädigt (M421-MF00BK, 11 Wertpunkte)
-  Versiegelte Straße (V11, 0 Wertpunkte)
-  Versiegelter Wirtschaftsweg (V31, 0 Wertpunkte)
-  Grünweg (V332, 3 Wertpunkte)
-  Straßenbegleitgrün (V51, 3 Wertpunkte)
-  Einzelgebäude im Außenbereich (X132, 1 Wertpunkt)

Planzeichen Eingriffsermittlung

-  Bemessungsfläche für die Ermittlung des Kompensationsbedarfs

Projekt:
Vorhabensbezogener Bebauungs- und Grünordnungsplan „SO Lebensmittelmarkt Bischofsmais“
Gemeinde Bischofsmais

Planinhalt:
Bestand und Eingriffsermittlung

Datum:
24.01.2024

Projektnummer:
5286

Bearbeitung:
halser, halser

Plannummer:
5286_bestand1

1:1.000



Planung:

**Team
Umwelt
Landschaft**




Susanne Ecker
Fritz Halser
Katharina Halser
Christine Pronold
Simone Weber

Landschaftsplanung + Biologie GbR

Am Stadtpark 8
94469 Deggendorf

0991 3830433
info@team-umwelt-landschaft.de
www.team-umwelt-landschaft.de

Weitere Planzeichen

-  Biotop der amtlichen Biotopkartierung Bayern
-  Geltungsbereich des vorhabensbezogenen Bebauungsplans
-  Rohrablauf